GOBIERNO DE ESPAÑA

MINISTERIO DE AGRICULTURA Y PESCA, ALIMENTACIÓN Y MEDIO AMBIENTE

Dossier Territorial

Comunidad Autónoma de Castilla y León

Julio 2017

Subdirección General de Análisis, Prospectiva y Coordinación

Aviso Legal: los contenidos de esta publicación podrán ser reutilizados, citando la fuente y la fecha, en su caso, de la última actualización

MINISTERIO DE AGRICULTURA Y PESCA, ALIMENTACIÓN Y MEDIO AMBIENTE

Edita:
© Ministerio de Agricultura y Pesca, Alimentación y Medio Ambiente
Secretaría General Técnica
Centro de Publicaciones

Catálogo de Publicaciones de la Administración General del Estado:
http://publicacionesoficiales.boe.es/

NIPO: 280-15-031-4

DOSSIER CASTILLA Y LEÓN
Julio 2017

INDICE

1. INDICADORES ESTRUCTURALES AGRARIOS, PESQUEROS Y ALIMENTARIOS 4

1.1. Principales Indicadores de la Economía y del Sector Agroalimentario 4
1.2. Principales Datos Estructurales de las Explotaciones Agrarias 6
1.3. Ayudas de la Política Agrícola Común y de la Política Pesquera Común 7
1.4. Datos del Seguro Agrario 9
1.5. Fiscalidad Agraria 9
1.6. Turismo Rural 10
1.7. Sector Pesquero 10
1.8. Industria Alimentaria 11
1.9. Comercio Exterior 12

2. INDICADORES AMBIENTALES 14

2.1. Agua 14
2.2. Energía 14
2.3. Calidad del Aire y Evaluación ambiental 15
2.4. Suelos 16
2.5. Figuras de Protección Ambiental 17
2.6. Sector Forestal e Incendios 18
2.7. Residuos 19

3. INVERSIONES Y TRANSFERENCIAS DEL DEPARTAMENTO 20

4. INFORME DE COYUNTURA 22

4.1. Producciones agrarias 22
4.2. Precios agrarios 23
4.3. Empleo 23
4.4. Actuaciones de Financiación dirigidas al Sector Agrario (año 2015) 24
4.5. Reservas de agua 25

CORREO ELECTRÓNICO:
sgapc@mapama.es

Pº DE LA INFANTA ISABEL, 1
28071 - MADRID
TEL: 913475403
FAX: 913475117

1. INDICADORES ESTRUCTURALES AGRARIOS, PESQUEROS Y ALIMENTARIOS

1.1. Principales Indicadores de la Economía y del Sector Agroalimentario

Territorio y población en el medio rural 2016			
Total	Castilla y León	España	% s/ España
Superficie (km^2)	93.872	504.956	18,6
Población (habitantes)	2.447.519	46.557.008	5,3
Densidad (hab./km^2)	26,1	6.413,5	
Medio Rural	Castilla y León	España	% s/ España
Superficie (km^2)	90.471	425.709	21,3
Población (habitantes)	902.065	7.767.137	11,6
Densidad (hab./km^2)	10,0	18,2	
% Medio Rural / Total	Castilla y León	España	
Superficie (km^2)	96,4	84,3	
Población (habitantes)	36,9	16,7	

Tabla 1.1.1 Fuente: INE. Padrón municipal 2016, datos actualizados a 10 de enero de 2017 Datos de Medio Rural: Padrón Municipal de Habitantes. Clasificación según Ley 45/2007 de Desarrollo Sostenible del Medio Rural. Nota: El medio rural es aquel formado por los municipios menores de 30.000 habitantes y densidad menor de 100 hab/km^2.

Cuentas Económicas Regionales		**CASTILLA Y LEÓN**					**ESPAÑA**			
		2014 (P)	2015 (A)	2016 (1E)	Var. (%) 16/15 (4)	% s/ Total España 2016	2014 (P)	2015 (A)	2016 (1E)	Var. (%) 16/15 (4)
PIB (millones €)		51.885	53.563	55.392	3,4	5,0	1.037.025	1.075.639	1.113.851	3,6
PIB/Capita (€)		20.877	21.735	22.649	4,2	94,5	22.323	23.177	23.970	3,4
VAB (millones €)	AGSyP (1)	1.947,6	2.002,2	2.153,6	7,6	8,3	23.560	25.004	26.028	4,1
Participación (%) en el PIB (3)	AGSyP	3,8	3,7	3,9	0,2		2,3	2,3	2,3	0,0
	Industria (2)	20,2	20,7	20,8	0,1		16,0	16,4	16,1	-0,3
	Construcción	5,6	5,6	5,6	0,0		5,2	5,1	5,1	0,0
	Servicios	61,3	60,5	60,5	0,0		67,6	67,1	67,2	0,1

Tabla 1.1.2 Fuente: Contabilidad Regional de España, Base 2010, INE.
Datos actualizados a 4 de julio de 2017

NOTAS:

(1) AGSyP: Agricultura, Ganadería, Silvicultura y Pesca

(2) Industria extractiva y manufacturera; suministro de energía y agua, y actividades de saneamiento, gestión de residuos y descontaminación

(3) PIB (100%) = AGSyP + Industria y Otros + Construcción + Servicios + Impuestos netos sobre los productos

(4) Las diferencias entre dos porcentajes se expresan en términos absolutos (en puntos porcentuales).

(P): Estimación Provisional

(A): Estimación Avance

(1ª E): Primera Estimación

Macromagnitudes Agrarias Cuentas Regionales de la Agricultura Valores corrientes a precios básicos (millones de euros)	CASTILLA Y LEÓN	ESPAÑA			%CASTILLA Y LEÓN /ESPAÑA	CASTILLA Y LEÓN	ESPAÑA
	2014	2014	2015 (Avance)	2016 (2ª Est.)		% respecto total PRA	
A. PRODUCCION RAMA AGRARIA	5.227,8	43.993,8	45.490,8	46.807,2	11,9	100,0	100,0
PRODUCCION VEGETAL	2.092,9	25.584,9	27.552,0	28.752,3	8,2	40,0	61,4
1 Cereales	1.080,9	3.586,8	3.606,7	3.824,3	30,1	20,7	8,2
2 Plantas Industriales (1)	238,6	944,2	941,9	1.062,4	25,3	4,6	2,3
3 Plantas Forrajeras	312,8	1.785,6	1.726,8	1.695,2	17,5	6,0	3,6
4 Hortalizas (2)	134,2	7.511,6	8.968,0	8.160,5	1,8	2,6	17,4
5 Patata	74,1	484,4	571,8	785,2	15,3	1,4	1,7
6 Frutas (3)	204,4	7.442,0	8.841,3	9.111,4	2,7	3,9	19,5
7 Vino y mosto	43,6	1.011,7	1.002,0	1.096,1	4,3	0,8	2,3
8 Aceite de oliva	2,3	2.688,2	1.777,1	2.890,4	0,1	0,0	6,2
9 Otros	2,0	130,4	116,4	126,8	1,5	0,0	0,3
PRODUCCION ANIMAL	2.762,0	16.681,6	16.264,7	16.377,1	16,6	52,8	35,0
Carne y Ganado	1.876,7	12.314,7	12.040,5	12.306,7	15,2	35,9	26,3
1 Bovino	552,7	2.718,0	2.717,6	2.793,0	20,3	10,6	6,0
2 Porcino	907,2	6.019,1	5.639,0	5.965,3	15,1	17,4	12,7
3 Equino	8,1	55,0	56,5	56,4	14,7	0,2	0,1
4 Ovino y Caprino	161,0	937,8	1.131,5	1.106,6	17,2	3,1	2,4
5 Aves	214,4	2.380,6	2.308,9	2.207,1	9,0	4,1	4,7
6 Otros	33,2	204,2	187,0	178,3	16,3	0,6	0,4
Productos Animales	885,3	4.366,9	4.224,2	4.070,4	20,3	16,9	8,7
1 Leche	677,1	3.183,7	3.016,5	2.866,3	21,3	13,0	6,1
2 Huevos	182,8	961,2	1.000,5	991,1	19,0	3,5	2,1
3 Otros	25,4	222,0	207,2	213,0	11,5	0,5	0,5
PRODUCCION DE SERVICIOS	106,3	520,2	484,0	479,9	20,4	2,0	1,0
ACT. SECUNDARIAS (4)	266,7	1.207,1	1.190,1	1.197,9	22,1	5,1	2,6
						% respecto a total C.I	
B. CONSUMOS INTERMEDIOS	3.380,4	20.997,8	21.495,5	21.310,3	16,1	100,0	100,0
1 Semillas y Plantones	155,9	903,6	906,3	924,0	17,3	4,6	4,3
2 Energía y Lubricantes	287,2	1.972,1	1.897,1	1.782,4	14,6	8,5	8,4
3 Fertilizantes y Enmiendas	478,0	1.984,3	2.009,2	1.726,3	24,1	14,1	8,1
4 Productos Fitosanitarios	113,0	975,8	915,4	984,8	11,6	3,3	4,6
5 Gastos Veterinarios	97,7	564,6	587,7	618,5	17,3	2,9	2,9
6 Piensos	1.707,1	10.132,6	10.781,2	10.861,5	16,8	50,5	51,0
7 Mantenimiento de material	199,2	1.144,3	1.147,8	1.132,9	17,4	5,9	5,3
8 Mantenimiento de edificios	80,8	518,9	516,5	507,7	15,6	2,4	2,4
9 Servicios Agrícolas	106,3	520,2	484,2	479,9	20,4	3,1	2,3
10 Serv. Interm. Financiera	31,8	295,0	318,0	347,8	10,8	0,9	1,6
11 Otros Bienes y Servicios	123,4	1.986,4	1.932,1	1.944,5	6,2	3,6	9,1
						% respecto PRA	
C=(A-B) VALOR AÑADIDO BRUTO	1.847,5	22.996,0	23.995,3	25.496,9	8,0	35,3	54,5
						% respecto Renta Agraria	
D. AMORTIZACIONES	719,3	5.250,6	5.281,4	5.251,5	13,7	36,2	20,4
E. OTRAS SUBVENCIONES	890,0	5.943,7	5.673,2	5.804,7	15,0	44,8	22,6
F. OTROS IMPUESTOS	31,1	328,0	347,0	362,4	9,5	1,6	1,4
G = (C-D+E-F) RENTA AGRARIA	1.987,0	23.361,1	24.040,1	25.687,7	8,5		

Tabla 1.1.3 Fuente: S.G. Estadística, MAPAMA. Renta Agraria 2016: 2ª Estimación.
(1) Incluye: Remolacha, tabaco, algodón, girasol y otras. También se incluyen las leguminosas grano
(2) Incluye: Flores y plantas de vivero
(3) Incluye: Frutas frescas, cítricos, frutas tropicales, uvas y aceitunas
(4) Actividades Agrarias Secundarias No Separables.

CORREO ELECTRÓNICO:
sgapc@mapama.es

Pº DE LA INFANTA ISABEL, 1
28071 - MADRID
TEL: 913475403
FAX: 913475117

1.2. Principales Datos Estructurales de las Explotaciones Agrarias

Caracterización de las Explotaciones Agrarias		Castilla y León	España	C.León/ España (%)
Datos Estructurales	nº Explotaciones	93.343	965.002	9,7
	SAU media	58,9	24,7	
	UG	2.196.654	14.501.209	15,1
	PET (miles euros)	4.640.736	35.979.146	12,9
	PET (euros) / Explotación	49.717	37.284	
	UTA	67.360	813.551	8,3
	UTA / Explotación	0,7	0,8	
Superficies de Cultivos (ha)	Maíz grano	119.102	359.460	33,1
	Trigo blando	926.579	1.814.449	51,1
	Cebada	836.834	2.674.145	31,3
	Leguminosas grano	139.230	406.704	34,2
	Patatas	21.512	58.314	36,9
	Cultivos forrajeros	261.656	1.004.088	26,1
	Girasol	251.062	734.693	34,2
	Remolacha azucarera	22.422	32.596	68,8
	Uva de transformación	64.473	955.717	6,7
Superficie Regadío (ha)	Total	449.145	3.636.519	12,4
	Riego Localizado	24.694	1.792.985	1,4
Cabaña Ganadera (Nº Cabezas)	Vacuno Total	1.341.763	6.375.606	21,0
	Vacas nodrizas	558.146	2.151.996	25,9
	Vacas de leche	95.508	848.456	11,3
	Porcino	3.991.008	28.453.852	14,0
	Ovino	3.111.072	17.159.651	18,1
	Caprino	154.238	3.131.909	4,9
	Gallinas, para huevos	11.509.530	75.984.829	15,1
	Gallinas, para carne	41.149.113	293.966.952	14,0
	Conejos	1.304.710	6.276.618	20,8
	Apicultura	438.829	2.872.094	15,3
Nº Explotaciones Ganaderas	Todas las especies	132.460	893.544	14,8
Nº Subexplotaciones ganaderas por especies	Vacuno Total	24.111	149.469	16,1
	Porcino	10.216	86.658	11,8
	Ovino	11.084	114.887	9,6
	Caprino	2.940	77.206	3,8
	Gallinas, para huevos	155	1.648	9,4
	Gallinas, para carne	497	5.597	8,9
	Conejos	311	3.516	8,8
	Colmenas	5.290	30.316	17,4

Tabla 1.2.1. Fuente datos estructurales: Encuesta sobre la Estructura de las Explotaciones Agrarias, 2013, INE

Fuente Superficies: Encuesta sobre Superficies y Rendimientos de Cultivos (ESYRCE) 2015 y 2016, SG Estadística, MAPAMA

Fuente datos ganadería: Informe SITRAN, enero 2017. DG Sanidad de la Producción Agraria, MAPAMA

SAU: Superficie Agraria Útil (ha) = Conjunto de las tierras labradas y tierras para pastos permanentes

UG: Unidades Ganaderas: se obtienen aplicando un coeficiente a cada especie y tipo, para agregar en una unidad común diferentes especies

UTA: Unidades de Trabajo-Año; 1 UTA equivale al trabajo que realiza una persona a tiempo completo a lo largo de un año

PET (Producción Estándar Total): valor monetario total de la producción correspondiente a la situación media de una determinada región para cada característica agrícola de la explotación

Subexplotación: Dentro de cada explotación REGA se considera que cada una de las especies mantenidas en la misma constituye una subexplotación.

1.3. Ayudas de la Política Agrícola Común y de la Política Pesquera Común

Pagos Fondos UE FEAGA y FEADER Millones de euros	Castilla y León	España	Castilla y León/ España (%)
FEAGA. Ejercicio 2016	931,0	5.498,4	16,93
FEADER. Gasto público Total			
Ejercicio 2016(2007-2013)	116,0	1.055,2	11,00
Ejercicio 2016(2014-2020)	182,3	577,0	31,59

Tabla 1.3.1 Fuente: FEGA Actualización datos Junio 2017

Derechos de Pago Básico	Castilla y León	España	Castilla y León/ España (%)
Nº beneficiarios RPA	14.590	294.986	4,95
Nº de derechos de Pequeños	60.756	747.475	8,13
Importes RPA (€)	5.412.602	99.721.249	5,43
Nº beneficiarios RPB	62.059	482.458	12,86
Nº de derechos de Pago Básico	4.410.755	18.807.252	23,45
Importes Pago Básico (€)	495.144.151	2.706.155.545	18,30
Importes Pago Verde (€)	255.914.997	1.398.675.086	18,30

Tabla 1.3.2 Fuente: FEGA Actualización datos Junio 2017

EJECUCIÓN DE LOS PROGRAMAS DE DESARROLLO RURAL POR PROGRAMAS Y EJES

EJES - PDR	GASTO PÚBLICO COFINANCIADO				AYUDA DECLARADA		GASTO EJECUTADO	
	TOTAL	NACIONAL	FEADER		FEADER			
			IMPORTE	%	IMPORTE	% ejecutado	NACIONAL	TOTAL
1	881.077.797	472.135.442	408.942.355	46,41%	408.942.398	100,00%	472.108.939	881.051.337
2	753.632.998	405.632.419	348.000.579	46,18%	347.997.007	100,00%	405.578.117	753.575.124
3	27.377.236	15.963.376	11.413.860	41,69%	11.412.034	99,98%	15.960.157	27.372.191
4	160.366.247	82.837.524	77.528.723	48,34%	77.249.037	99,64%	82.576.618	159.825.656
5	6.604.290	3.444.290	3.160.000	47,85%	3.160.000	100,00%	3.444.290	6.604.290
CASTILLA Y LEÓN	1.829.058.568	980.013.051	849.045.517	46,42%	848.760.476	99,97%	979.668.120	1.828.428.597

Tabla 1.3.3 Fuente: Programa de Desarrollo Rural de Castilla y León. Actualización Diciembre2015.

Ejes: 1 – Aumento de la Competitividad del Sector Agrario y Forestal
2 – Mejora del Medio Ambiente y del Entorno Rural
3 – Calidad de Vida en las Zonas Rurales y Diversificación de la Economía Rural
4 – Leader
5 – Red Rural Nacional

Los programas de Desarrollo Rural financiados por FEADER para el ejercicio 2014-2020 corresponden de gasto Público para Castilla León 12 millones de euros.

FONDO EUROPEO DE LA PESCA 2007-2013

PAGOS CERTIFICADOS Y REMITIDOS A LA COMISIÓN EN EL AÑO 2017. FONDO EUROPEO DE LA PESCA (FEP) Millones de Euros			
	Castilla y León	España	Castilla y León / España
FEP	0,00	-9,20	0,00%
Gasto Público (FEP+Ayuda AGE+ Ayuda CA+ Otras ayudas	0,00	-12,95	0,00%

Tabla 1.3.4 Fuente: S.G. Política Estructural- D.G.Ordenación Pesquera Actualización datos Junio 2017Gasto Público: (FEP+Ayuda AGE+ Ayuda CA+ Otras ayudas)
*Los pagos negativos corresponden a descertificaciones realizadas a raíz de los controles realizados a lo largo de 2016 por las Intervenciones de las comunidades autónomas, así como otras correcciones realizadas por los organismos intermedios de gestión y certificación, debido al cierre del Programa Operativo del FEP

CUADRO DE FINANCIACIÓN DE LA COMUNIDAD AUTÓNOMA DE CASTILLA Y LEÓN POR EJES PRIORITARIOS. FEP 2007 – 2013 (Euros)

Eje Prioritario	Contribución pública total	Contribución del FEP	Contribución nacional				% de cofinanciación del FEP	Tasa de financiación contribución pública	Beneficiarios privados	Tasa de financiación Beneficiarios privados	Gastos subvencionables Totales
			Total nacional	Central	CA	Otras					
	(a)=(b)+(c)	(b)	(c)=(1)+(2)+(3)	(1)	(2)	(3)	(d)=(b)/(a)*100	(a)/(f)*100	(e)	(e)/(f)*100	(f)=(a)+(e)
EJE 1											
EJE 2	12.277.690,64	6.138.836,28	6.138.854,36	1.964.433,40	4.174.420,96	0,00	50,00%	30,00%	28.647.944,83	70,00%	40.925.635,47
EJE 3											
EJE 4											
EJE 5											
TOTAL	12.277.690,64	6.138.836,28	6.138.854,36	1.964.433,40	4.174.420,96	0,00	50,00%	30,00%	28.647.944,83	70,00%	40.925.635,47

Tabla 1.3.5 Fuente: S.G. Política Estructural- D.G.Ordenación Pesquera. Actualización datos Junio 2017

Ejes:
1.- Medidas de adaptación de la flota pesquera comunitaria
2.- Acuicultura, pesca interior, transformación y comercialización de productos de la pesca y de la acuicultura
3.- Medidas de interés público
4.- Desarrollo sostenible de las zonas de pesca
5.- Asistencia Técnica

1.4. Datos del Seguro Agrario

Seguros Agrarios Datos del ejercicio: 1 de enero al 22 de junio		2016		2017		% C.A / España. 2017
		Castilla y León	España	Castilla y León	España	
Nº. Pólizas		54.119	273.366	41.127	254.756	16,1
Superficie (hectáreas)		1.257.714	3.629.713	600.876	2.851.331	21,1
Nº. Animales Aseg. (miles)		9.989	117.414	10.033	142.788	7,0
Producción Asegurada (miles t.)		4.345,9	20.932	2.944,5	20.057	14,7
Capital Asegurado	Millones €	991,0	6.768	745,1	6.887	10,8
Recibo Prima		31,1	407,3	25,6	403,2	6,3
Subvención ENESA		9,3	144,1	8,2	123,5	6,6
Subv. C. Autónoma		--	30,3	--	34,1	--

Tabla 1.4.1 Fuente: ENESA. Datos acumulados del 1 de enero al 22 de junio. Actualizados a 3/07/2017.
Nota: Con respecto a la subvención CCAA hay que destacar que tan solo incluye los datos de subvenciones que se aplican en el mismo momento de la contratación de la póliza. La ausencia de dato no significa que la Comunidad Autónoma no subvencione, sino que lo hace a posteriori y la información no se encuentra disponible en este momento.

1.5. Fiscalidad Agraria

Datos Fiscales		**Castilla y León**	**España**	**Castilla y León / España (%)**
IRPF Estimación Objetiva	Nº declarantes	79.359	990.980	8,0
IRPF Estimación Directa	Nº declarantes con agricultura como primera actividad	10.132	72.725	13,9
Devolución Impuesto Especial Hidrocarburos	Importe devolución (miles €)	23.065	89.742	25,7
Devolución Impuesto Especial Hidrocarburos	Miles litros consumidos	305.018	1.206.068	25,3

Tabla 1.5.1. Fuente: Elaborado a partir de la Muestra IRPF 2013. Instituto Estudios Fiscales. MINHAP
Fuente I.E.H.: Datos 2013. Agencia Tributaria

Castilla y León supone en el régimen de estimación objetiva de actividades agrarias del IRPF un 8% del total nacional de declaraciones. . ***En el ejercicio impositivo 2016 se redujeron por circunstancias excepcionales los módulos del bovino de leche, la cunicultura, los cereales, el tomate, la apicultura y la ganadería extensiva.*** En el ejercicio anterior (2015) se rebajaron los índices del bovino de leche, la cunicultura, los frutos cítricos, los productos del olivo, el tomate, la apicultura y la ganadería extensiva. En el régimen de estimación directa de actividades agrarias Castilla y León es una de las Comunidades Autónomas más importantes, representando un 13,9% de las declaraciones.

1.6. Turismo Rural

Turismo Rural*	Castilla y León			España			Castilla y León/España	
	2017	Variación 2016-2017 (%)	2016	2017	Variación 2016-2017 (%)	2016	2017 (%)	2016 (%)
Viajeros	200.666	10,4	181.839	973.973	14,0	854.669	20,6	21,3
Pernoctaciones	422.953	10,6	382.559	2.348.661	12,5	2.087.163	18,0	18,3
Estancia media	2,1	-1,6	2,1	2,36	-2,9	2,43	-	-
Establecimientos	3.317	4	3.202	15.526	3,6	14.987	21,4	21,4
Plazas	28.492	2,1	27.904	145.285	4,0	139.736	19,6	20,0
Grado de ocupación	12,1	8,3	11,2	13	8,1	12	-	-
Personal empleado	4.282	-0,9	4.321	21.198	1	21.023	20,2	20,6

Tabla 1.6.1 Fuente: INE, Encuesta de Ocupación en Alojamientos de Turismo Rural. Datos anuales y trimestrales. Unidades: Viajero (personas), Pernoctaciones (pernoctaciones), Estancia media (días), Número de establecimientos abiertos estimados (establecimientos), Número de plazas estimadas (plazas), Grado de ocupación por plazas (porcentajes), Personal empleado (personas). Nota: los datos de viajeros y pernoctaciones son resultado de la suma de los datos mensuales, en el resto de conceptos se calcula el promedio. * Período del 1 de enero al 31 de mayo.

Castilla y León recibió hasta el 31 de mayo de 2017 al 20,6% de los viajeros que optan por el turismo rural. Respecto al total nacional, la Comunidad registró durante el mismo período, el 21,4% de los establecimientos, el 19,6% de las plazas y el 19,8% del personal empleado en el sector del turismo rural.

1.7. Sector Pesquero

Sector pesquero 2015		Castilla y León	Variación 2015-2014 (%)	España	Castilla y León/ España (%)
Acuicultura (1)	Valor producción (M €)	0	-	495	0
	Producción (Tn)	0	-	335.186	0,0
	Empleo: Nº. Unidades Trabajo Año (UTA) (2)	150	2	6.813	2,2

Tabla 1.7.1 Fuentes: (1) MAPAMA. Acuicultura. (2) MAPAMA. Estadísticas pesqueras. Encuestas establecimientos de acuicultura. Empleo. (CV): Caballos de Vapor; (GT): Tonelaje Bruto

No se registraron datos de valor de producción en Castilla y León.

1.8. Industria Alimentaria

Datos de la estructura económica de la industria alimentaria

Encuesta Industrial de Empresas 2014, INE	**Castilla y León**			**% Castilla y León / España**		
Unidades: miles de euros; personas	Cifra de Negocios	Valor Añadido	Personas ocupadas	Cifra de Negocios	Valor Añadido	Personas ocupadas
Industrias cárnicas	**2.791.888**	**489.807**	**10.646**	12,6	12,2	12,8
Transformación de pescado	180.369	28.188	480	3,9	3,6	2,6
Conservas de frutas y hortalizas	518.107	120.978	2.414	5,7	7,7	7,8
Grasas y aceites	47.987	4.735	193	0,4	0,4	1,6
Industrias lácteas	**1.607.361**	260.936	**4.260**	17,0	16,3	17,5
Productos de molinería	324.862	31.496	515	9,6	6,7	8,7
Pan, pastelería, pastas alimenticias	1.121.628	**335.727**	**7.320**	15,4	13,5	9,5
Azúcar, chocolate y confitería	613.080	103.840	1.332	16,3	12,1	9,2
Otros productos diversos	707.091	**346.850**	2.163	8,9	19,5	7,0
Productos alimentación animal	**1.633.885**	151.602	1.773	16,1	14,1	15,1
Vinos	640.409	272.978	3.695	9,9	16,3	14,9
Otras bebidas alcohólicas	71.589	34.980	176	1,7	2,6	1,9
Aguas y bebidas analcohólicas	66.552	20.605	287	1,3	2,0	2,6
Industria Alimentaria	10.347.290	2.217.179	35.529	9,8	11,2	10,0
Total Industria	35.395.981	8.201.922	119.752	6,2	6,4	6,2

Tabla 1.8.1 Fuente: Encuesta Industrial de Empresas 2014, INE.
Nota: Los espacios en blanco corresponden a datos no disponibles
En negrita los tres primeros valores de cada variable.
Definiciones:
Industria Alimentaria = CNAE 10 (Industria de la Alimentación) + CNAE 11 (Fabricación de Bebidas).
No está incluida la CNAE 12 (Industria del Tabaco).

- Personas Ocupadas: Conjunto de personas fijas y eventuales, que en el año de referencia de los datos se encontraban ejerciendo una labor remunerada o no, para la empresa, y perteneciendo y siendo pagadas por esta.
- Cifra de Negocios: Resultado de deducir de las ventas netas de productos, mercaderías y servicios, el importe de los descuentos, bonificaciones, IVA y otros impuestos.
- Valor Añadido: Valor de la producción industrial al que se resta el valor de los consumos intermedios empleados en el proceso productivo.

En calidad alimentaria diferenciada cabe señalar que Castilla y León tiene 33 alimentos y bebidas con Denominación de Origen o Indicación Geográfica Protegida, entre las que están los productos ibéricos de “Guijuelo”, el “Queso Zamorano”, los vinos “Rueda”, “Toro” y “Ribera del Duero”, las “Judías del Barco de Ávila”, el “Garbanzo de Fuentesaúco”, el “Lechazo de Castilla y León” y el “Mantecadas de Astorga”. En Castilla y León hay 31.000 hectáreas de agricultura ecológica en 2012, que suponen el 18,7% de la superficie total de agricultura ecológica de España. Así mismo existen 47 explotaciones ganaderas ecológicas que suponen el 0,7% del total de España.

1.9. Comercio Exterior

EXPORTACION 2016	Castilla y León	%	ESPAÑA TOTAL	%
CAPITULOS TARIC	**(millones euros)**	**Sobre CC.AA.**	**(millones euros)**	**Sobre España**
ANIMALES VIVOS (01)	67,77	3,41	626,33	10,82
CARNE Y DESPOJOS COMESTIBLES (02)	417,59	**20,99**	5.258,10	7,94
PESCADOS, CRUSTÁCEOS, MOLUSCOS (03)	55,86	2,81	2.782,43	2,01
LECHE Y PRODUCTOS LÁCTEOS Y HUEVOS (04)	218,65	**10,99**	1.233,60	17,72
OTROS PRODUCTOS DE ORIGEN ANIMAL (05)	6,47	0,32	234,54	2,76
PLANTAS VIVAS Y FLORICULTURA (06)	37,73	1,90	325,26	11,60
LEGUMBRES, HORTALIZAS, SIN CONSERVAR (07)	69,89	3,51	5.892,72	1,19
FRUTAS /FRUTOS, SIN CONSERVAR (08)	28,48	1,43	8.182,41	0,35
CAFÉ, TÉ, YERBA MATE Y ESPECIAS (09)	1,52	0,08	512,40	0,30
CEREALES (10)	29,51	1,48	338,45	8,72
PRODUCTOS DE LA MOLINERÍA; MALTA (11)	5,62	0,28	253,50	2,22
SEMILLAS OLEAGINOSAS (12)	57,45	2,89	610,56	9,41
JUGOS Y EXTRACTOS VEGETALES (13)	12,69	0,64	303,99	4,17
MATERIAS TRENZABLES (14)	0,12	0,01	6,14	1,95
GRASAS, ACEITE ANIMAL O VEGETAL (15)	24,66	1,24	4.219,67	0,58
CONSERVAS DE CARNES Y PESCADOS (16)	66,58	3,35	1.319,24	5,05
AZÚCARES; ARTÍCULOS CONFITERÍA (17)	79,79	4,01	629,57	12,90
CACAO Y SUS PREPARACIONES (18)	3,88	0,19	618,43	0,25
PREPARACIONES DE CEREALES, PASTELERIA (19)	173,86	8,74	1.532,29	6,23
CONSERVAS VERDURA O FRUTA; ZUMOS (20)	57,97	2,91	2.789,98	2,08
PREPARACIONES ALIMENTICIAS DIVERSAS (21)	144,89	7,28	1.449,35	10,00
BEBIDAS TODO TIPO (EXCEPTO ZUMOS) (22)	191,10	**9,60**	3.900,20	4,90
RESIDUOS INDUSTRIA ALIMENTARIA (23)	78,94	3,97	962,99	8,20
MERCANCIAS NO ALIMENTARIAS *	158,92	7,99	2.799,16	5,68
TOTAL	**1.989,94**	**100,00**	**46.781,32**	**4,25**

* TARIC. 2401, 290543-290545, 3301, 330210, 3501-3505, 380910, 3823, 382460, 4001, 4101-4103, 4301, 4401-4412, 45, 47, 5001-5003, 5101-5105, 5201-5203, 5301-5305.

Fuente: ADUANAS E IMPUESTOS ESPECIALES (AÑO 2016 Provisional

Porcentualmente sus exportaciones más importantes son **02** (20,99%), **04** (10,99%) y **22** (9,60%)

IMPORTACION 2016	Castilla y León	%	ESPAÑA TOTAL	%
CAPITULOS TARIC	**(millones euros)**	**Sobre CC.AA.**	**(millones euros)**	**Sobre España**
ANIMALES VIVOS (01)	36,63	2,96	402,33	9,10
CARNE Y DESPOJOS COMESTIBLES (02)	62,92	5,08	1.298,15	4,85
PESCADOS, CRUSTÁCEOS, MOLUSCOS (03)	157,97	**12,75**	5.639,95	2,80
LECHE Y PRODUCTOS LÁCTEOS Y HUEVOS (04)	94,06	7,59	1.611,53	5,84
OTROS PRODUCTOS DE ORIGEN ANIMAL (05)	16,44	1,33	191,30	8,60
PLANTAS VIVAS Y FLORICULTURA (06)	9,79	0,79	209,29	4,68
LEGUMBRES, HORTALIZAS, SIN CONSERVAR (07)	124,63	**10,06**	1.167,96	10,67
FRUTAS /FRUTOS, SIN CONSERVAR (08)	39,59	3,19	2.687,95	1,47
CAFÉ, TÉ, YERBA MATE Y ESPECIAS (09)	37,73	3,04	1.199,44	3,15
CEREALES (10)	69,31	5,59	2.630,41	2,63
PRODUCTOS DE LA MOLINERÍA; MALTA (11)	8,44	0,68	251,07	3,36
SEMILLAS OLEAGINOSAS (12)	44,67	3,61	2.051,28	2,18
JUGOS Y EXTRACTOS VEGETALES (13)	11,75	0,95	177,13	6,63
MATERIAS TRENZABLES (14)	0,21	0,02	32,84	0,65
GRASAS, ACEITE ANIMAL O VEGETAL (15)	32,85	2,65	2.299,94	1,43
CONSERVAS DE CARNES Y PESCADOS (16)	40,32	3,25	1.023,57	3,94
AZÚCARES; ARTÍCULOS CONFITERÍA (17)	54,40	4,39	721,89	7,54
CACAO Y SUS PREPARACIONES (18)	19,66	1,59	1.077,95	1,82
PREPARACIONES DE CEREALES, PASTELERIA (19)	34,59	2,79	1.218,77	2,84
CONSERVAS VERDURA O FRUTA; ZUMOS (20)	59,75	4,82	1.187,09	5,03
PREPARACIONES ALIMENTICIAS DIVERSAS (21)	26,39	2,13	1.167,72	2,26
BEBIDAS TODO TIPO (EXCEPTO ZUMOS) (22)	29,08	2,35	1.884,77	1,54
RESIDUOS INDUSTRIA ALIMENTARIA (23)	53,21	4,29	1.730,24	3,08
MERCANCIAS NO ALIMENTARIAS *	174,67	**14,10**	3.363,40	5,19
TOTAL	**1.239,07**	**100,00**	**35.225,96**	**3,52**

* TARIC. 2401, 290543-290545, 3301, 330210, 3501-3505, 380910, 3823, 382460, 4001, 4101-4103, 4301, 4401-4412, 45, 47, 5001-5003, 5101-5105, 5201-5203, 5301-5305.

Fuente: ADUANAS E IMPUESTOS ESPECIALES (AÑO 2016 Provisional

Porcentualmente sus importaciones más importantes son **MNA** (14,10%), **03** (12,75%) y **07** (10,06%)

CORREO ELECTRÓNICO:
sgapc@mapama.es

Pº DE LA INFANTA ISABEL, 1
28071 - MADRID
TEL: 913475403
FAX: 913475117

2. INDICADORES AMBIENTALES

2.1. Agua

Indicadores sobre agua 2014	Castilla y León	España
Grado de conformidad con la Directiva 91/271/CEE (% h-e) (1)	71	84,0
Coste unitario del agua (euros/m^3) (2)	1	1,9
Consumo de agua en los hogares:		
litros/hab/día	166	132
Variación 2013-2014 (%)	5,7	1,5

Tabla 2.1.1 Fuentes: (1) MAPAMA. Dirección General del Agua: Informe de Seguimiento de la Directiva 91/271/CEE, 2017. (2) INE. Encuesta sobre el suministro y saneamiento del agua, 2014.

Origen del agua captada para suministro 2014 (miles de metros cúbicos)	Castilla y León	% sobre CC. AA.	Variación 2013-2014 (%)	España	Castilla y León/ España (%)
Aguas superficiales	316.019	92,7	-14,8	2.436.040	13,0
Aguas subterráneas	24.757	7,3	10,6	1.003.828	2,5
Desalación	0	0	-	159.569	0
Otros tipos de recursos hídricos	-	-	-	-	-
TOTAL	340.776	100	-13	3.599.437	9,5

Tabla 2.1.2 Fuentes: Encuesta sobre el Saneamiento y Suministro de Agua realizada por el INE (2014) a empresas o entidades en una misma comunidad autónoma que prestan, sea o no con carácter de actividad principal, los servicios de captación, depuración y distribución de agua, así como de recogida y tratamiento de aguas residuales (divisiones 36 y 37 de la CNAE 2009). No se tienen en cuenta aquellas unidades que realizan exclusivamente el suministro de agua en alta, a urbanizaciones o grupos turísticos independientes de los centros urbanos, y aquéllas que distribuyen el agua al sector agrario, como las comunidades de regantes.

El 92,7% del agua captada en Castilla y León durante 2012 se obtuvo de fuentes superficiales

2.2. Energía

Indicadores sobre energía 2015		Castilla y León	Variación 2014-2015 (%)	España	C. León/ España (%)
Potencia instalada (MW)	Hidráulica	4.399	3	20.353	21,6
	Nuclear	455	-2	7.573	6,0
	Carbón	2.595	-5	10.936	23,7
	Fuel/gas	-	-	2.490	-
	Ciclo combinado	-	-	26.670	-
	Hidroeólica	-	-	11	-
	Resto hidráulica	5.652	0	23.020	24,6
	Eólica	494	0	4.664	10,6
	Solar fotovoltaica	-	-	2.300	-
	Solar térmica	46	-	747	6,2
	Térmica renovable	641	0	6.728	9,5
	Cogeneración y resto	-	-	754	-
	Total	14.281	-2	106.247	13,4
Emisiones de GEI (Kt de CO2-eq) (2)		32.811	-1,2	335.662	9,8
Consumo de Gasolinas, gasóleos y fuelóleos (Toneladas) 2016 (3)*		2.902.493	4	35.251.596	8,2
Gasóleo agrícola y de pesca - Tipo B (Toneladas)*		636.518	3,1	3.912.867	16,3

Tabla 2.2.1 Fuentes: (1) Red Eléctrica de España, Informe del Sistema Eléctrico 2015 (2) MAPAMA. Resumen de emisiones GEI por CCAA 1990-2015; (3) CORES: Corporación de Reservas Estratégicas de Productos Petrolíferos. Estadísticas anuales de consumos de petróleo (2016) *Variación porcentual para 2015-2016.

2.3. Calidad del Aire y Evaluación ambiental

La evaluación de la calidad del aire se realiza anualmente en cumplimiento de las Directivas 2008/50/CE y 2004/107/CE, transpuestas al derecho español mediante el Real Decreto 102/2011, y en aplicación de la Ley 34/2007 de calidad del aire y protección de la atmósfera. Para llevar a cabo dicha evaluación cada comunidad autónoma zonifica su territorio y verifica el cumplimiento de los valores límites definidos.

La evaluación de 2015 se realizó para los siguientes contaminantes: dióxido de azufre (SO2), dióxido de nitrógeno (NO2), óxidos de nitrógeno (NOx), partículas (PM10 y PM2,5), plomo (Pb), benceno (C6H6), monóxido de carbono (CO), ozono (O3), arsénico (As), cadmio (Cd), níquel (Ni) y benzo(a)pireno (B(a)P). Además, se realizaron mediciones indicativas de las concentraciones de otros hidrocarburos aromáticos policíclicos (HAP) distintos al B(a)P y de mercurio en aire ambiente, así como mediciones de los depósitos totales de arsénico, cadmio, mercurio, níquel, benzo(a)pireno y los demás hidrocarburos aromáticos policíclicos.

A continuación se presentan los mapas con las zonas identificadas para el evaluación de calidad del aire en 2015, relativos a los contaminantes que hayan presentando incumplimientos de sus valores legislativos, que según cada caso pueden ser “valores límites” fijados basándose en conocimientos científicos y que deben alcanzarse en un período determinado (horario, octohorario, diario y anual) y no superarse una vez alcanzado, o valores objetivos y objetivos a largo plazo que se refieren a niveles que deberán alcanzarse en un momento determinado, en la medida de lo posible.

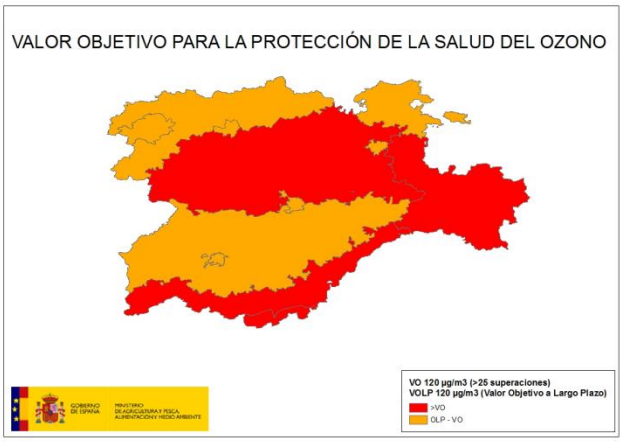

Fuente: Subdirección General de Calidad del Aire y Medio Ambiente Industrial. Dirección General de Calidad y Evaluación Ambiental y Medio Natural del MAPAMA

Los datos horarios y diarios de las distintas estaciones pueden descargarse en: http://www.jcyl.es/web/jcyl/MedioAmbiente/es/Plantilla66y33/1197248725867/_/_/_

El sistema español de inventario (SEI) que está regulado en el artículo 27 de la Ley 34/2007, de 15 de noviembre, de calidad del aire y protección de la atmósfera, estima anualmente las emisiones de gases de efecto invernadero (GEI) y de otros contaminantes a la atmósfera.

Dentro de los GEI se incluyen: Dióxido de Carbono (CO_2), Metano (CH_4), Óxido Nitroso (N_2O), Hidrofluorocarburos (HFC), Perfluorocarburos (PFC) y el Hexafloruro de Azufre (SF_6). Las emisiones se miden en Toneladas de CO_2 equivalente, que es una forma de indicar el potencial de calentamiento atmosférico de un GEI en comparación con el CO_2. En este sentido, cada GEI tiene un potencial diferente de calentamiento, así como una persistencia diferente en la atmósfera. Por ejemplo, una unidad de gas con una equivalencia de CO_2 de 21, quiere decir que tiene un efecto de calentamiento similar a producido por una emisión de 21 unidades de CO_2 en 100 años.

En lo que se refiere específicamente a las estimaciones de emisiones de GEI, tanto para el total de España como para su desagregación por comunidades autónomas, se utilizan diferentes fuentes de información por sectores disponibles y una metodología internacionalmente acordada, recogida en las Guías del Grupo Intergubernamental de Cambio Climático y complementariamente en las Guías de la Agencia Europea del Medio Ambiente (EMEP-CORINAIR) de estimación de emisiones por tipo de gas de cada sector de actividad económica.

Los resultados del SEI se publican por la Secretaría de Estado de Medio Ambiente, a través de la Dirección General de Calidad y Evaluación Ambiental y Medio Natural, y pueden descargarse en: http://www.mapama.gob.es/es/calidad-y-evaluacion-ambiental/temas/sistema-espanol-de-inventario-sei-/

A continuación se presentan gráficamente los resultados del inventario a nivel de comunidad autónoma para el periodo 2001-2015 en kt de CO_2-eq:

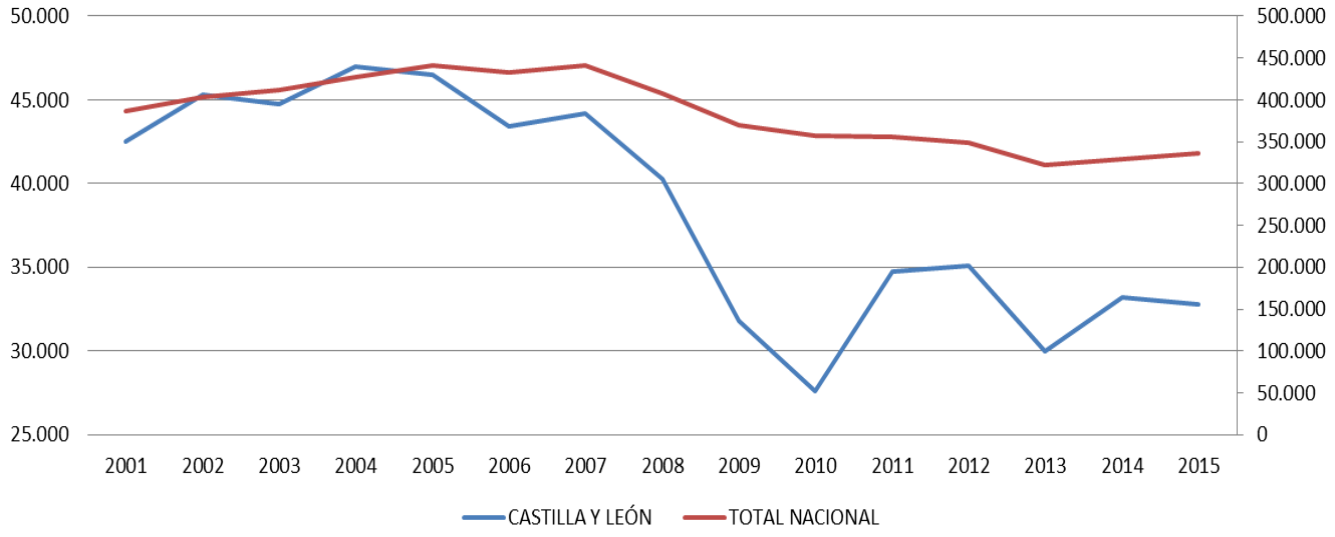

Fuente: Inventario español - serie 1990-2015. Sistema Español de Inventario y Proyecciones de Emisiones de Contaminantes a la Atmósfera.

2.4. Suelos

Superficie afectada por la Erosión (%) INES (2002-2015)	Castilla y León (*)
Con procesos erosivos "Moderados" (de 0 a 10t/ha año)	89,1
Con procesos erosivos "Medios" (de 10 a 25t/ha año)	7,8
Con procesos erosivos "Altos" (más 25t/ha año)	3,1
Pérdidas medias anuales (T/ha)	5

Tabla 2.4.1 Fuente: MAPAMA, Perfil Ambiental de España, 2015. Inventario Nacional de Erosión de Suelos. * Datos nacionales no disponibles debido a que el INES (Inventario Nacional de Erosión de Suelos) no se ha iniciado todavía en algunas Comunidades Autónomas. En Castilla y León, los porcentajes de superficie afectada por erosión exceptúan a la provincia de Soria.

Distribución de usos de suelo 2014	Castilla y León	Variación 2013-2014 (%)	España	C y L/ España
Tierras de cultivo	37,7	0,3	34,7	20,2
Prados y pastizales	25,0	-0,3	18,2	25,6
Terreno forestal	31	0,0	38,9	14,8
Otras superficies	6,4	0,0	8,2	14,5

Tabla 2.4.2 Fuente: MAPAMA. Anuario de Estadística 2014. Distribución general del suelo según usos y aprovechamientos del suelo.

2.5. Figuras de Protección Ambiental

Red Natura 2000 2015	Castilla y León	España	Castilla y León/ España (%)
Medio terrestre (hectáreas)	2.464.984	13.813.606	17,8
Medio marino (hectáreas)	0	8.430.448	0
TOTAL (hectáreas)	2.464.984	22.244.054	11,1

Tabla 2.5.1 Fuente: Ministerio de Agricultura y Pesca, Alimentación y Medio Ambiente. Anuario de Estadística 2014.

Espacios Naturales Protegidos 2015	Castilla y León	España	Castilla y León/ España (%)
Superficie protegida (hectáreas)	724.325	7.839.140	9,2
Nº de espacios naturales protegidos	26	1.773	1,5

Tabla 2.5.2. Fuente: Ministerio de Agricultura y Pesca, Alimentación y Medio Ambiente. Banco de Datos de la Naturaleza. Datos actualizados a agosto 2016.

Parques Nacionales 2015	Superficie (ha)		Visitas anuales		
	Superficie parque	Parque / RPN	Visitas anuales	Parque / RPN	Variación 2015-2014 (%)
Picos de Europa *	67.128	17,5	1.913.858	13,3	4
Sierra de Guadarrama**	33.960	8,8	2.989.556	20,7	-
Total	101.088	26,3	4.903.414	34	-

Tabla 2.5.3. Fuente: MAPAMA. Red de parques Nacionales: Visitantes.
* Datos totales del PN de Picos de Europa, compartido por Asturias, Cantabria y Castilla y León.
** Datos totales del PN Sierra de Guadarrama, compartido por Madrid y Castilla y León.

El Parque Nacional de Guadarrama fue declarado Parque Nacional mediante la Ley 7/2013, de 25 de junio.

Espacios protegidos	Especies destacadas
Parque Nacional de Picos de Europa	Flora: haya, pino silvestre, avellano, acebo, orquídeas. Fauna: urogallo cantábrico, quebrantahuesos, perdiz pardilla, acentor, lobo ibérico, oso pardo.
Parque Natural de las Hoces del Duratón	Flora: Sabina, aulaga, alisos, sauces, olmos, lirios, narcisos, ranúnculos. Fauna: Halcón peregrino, buitre leonado, alimoche, nutria.
Parque Natural Lago de Sanabria y alrededores	Flora: Rebollo, avellanos, abedules y fresnos. Fauna: Lobo.
Parque Natural Cañón de Río Lobos	Flora: tomillo real, álamos, chopos, nenúfares. Fauna: águila real, águila perdicera, búho real, tejón, gato montés y nutria.

Tabla 2.5.4. Fuente: Ministerio de Agricultura y Pesca, Alimentación y Medio Ambiente

2.6. Sector Forestal e Incendios

Sector forestal 2014		CASTILLA Y LEÓN	ESPAÑA	CASTILLA Y LEÓN/ ESPAÑA
Estructura (hectáreas) (1)	Superficie Arbolada	2.944.984	18.392.440	***16,01%***
	Superficie Desarbolada	1.870.373	9.345.561	***20,01%***
	Superficie Forestal Total	4.815.357	27.738.001	***17,36%***
Aprovechamiento (m3) (2)	Frondosas	410.820	6.982.438	***5,88%***
	Coníferas	1.906.198	8.779.452	***21,71%***
	Total	2.317.019	15.761.891	***14,70%***

Tabla 2.6.1 Fuente: MAPAMA (1) Anuario de Estadística Forestal 2013 (2) Datos a 2014. D.G. de Desarrollo Rural y Política Forestal

Nº de incendios forestales	CASTILLA Y LEON	Variación 2015-2016	ESPAÑA	Castilla y León/ España
Conatos	1.154	*21,7%*	7.744	***14,90%***
Incendios	552	*25,2%*	4.155	***13,29%***
TOTAL	1.706	*22,8%*	11.899	***14,34%***
Superficie forestal afectada por incendios (hectáreas)	**CASTILLA Y LEON**	**Variación 2015-2016**	**ESPAÑA**	**Castilla y León/ España**
Superficie Forestal Leñosa	11.760	*196,4%*	93.879	***12,53%***
Superficie Forestal Herbácea	1.250	*40,8%*	9.067	***13,79%***
TOTAL	13.010	*168,0%*	102.946	***12,64%***

Tabla 2.6.2 Fuente: Dirección General de Desarrollo Rural y Política Forestal. Incendios forestales del 1 de enero al 31 de diciembre de 2016. Datos provisionales.

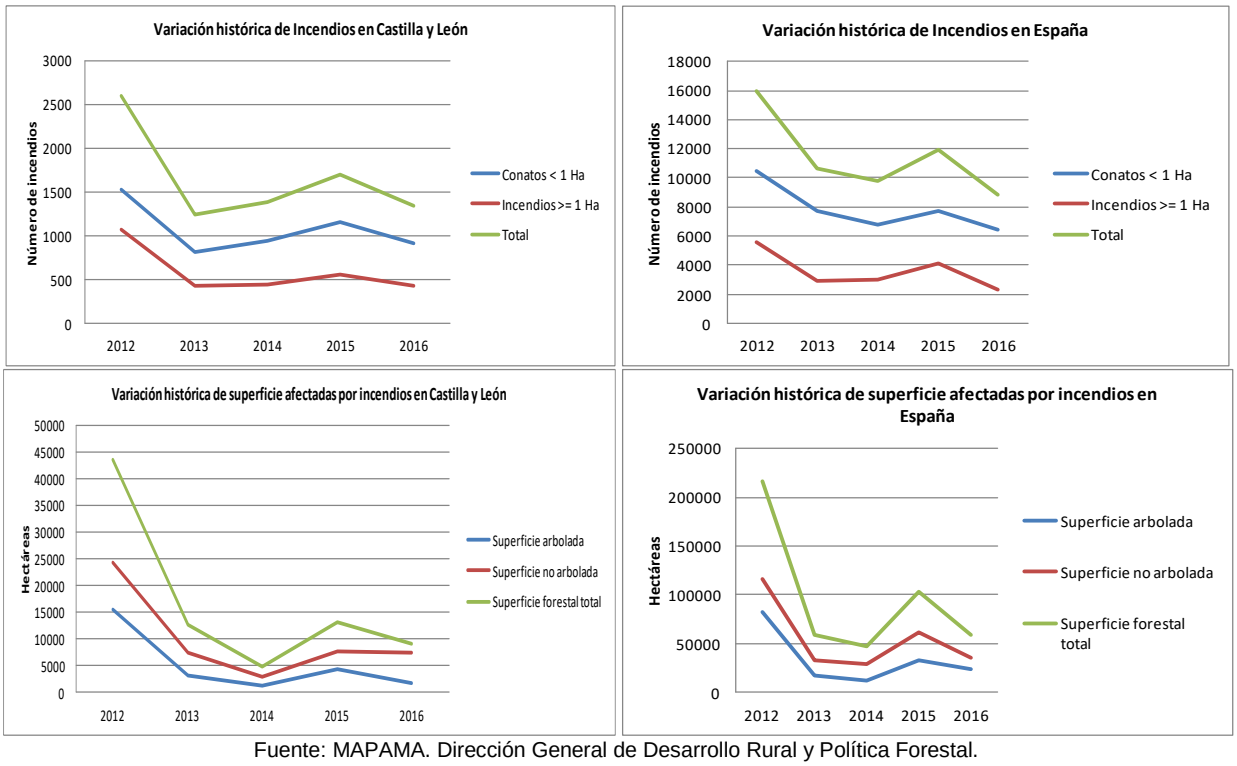

Fuente: MAPAMA. Dirección General de Desarrollo Rural y Política Forestal.

2.7. Residuos

Residuos Urbanos generados por Habitante (kg/hab) 2014	Castilla y León	Variación 2014-2013 (%)	España
Residuos mezclados	333,2	-2,1	383,2
Recogida selectiva de vidrio	17,5	8,7	15,5
Recogida selectiva de papel y cartón	16,4	-8,9	21,2
Recogida selectiva de envases	8,4	17	12,0

Tabla 2.7.1 Fuente: INE. Encuesta sobre la Recogida y el Tratamiento de Residuos. Año 2015

Residuos urbanos tratados según tipo de instalación (Tn) 2014	Castilla y León	Variación 2014-2013 (%)	España	Castilla y León/ España (%)
Instalaciones de clasificación de envases	111.368	3,0	641.265	17,4
instalaciones de compostaje	27.310	0	772.607	4
Instalaciones de triaje y compostaje	364.976	2	7.245.479	5
Instalaciones de triaje, biometanización y compostaje	554.519	12,6	3.056.502	18,1
Instalaciones de incineración	0	0	2.038.543	0
Vertederos	709.534	3	13.599.331	5,2
TOTAL	1.767.707	22,1	28.325.470	6,2

Tabla 2.7.2 Fuente: MAPAMA. Anuario de Estadística 2015. Estadísticas de residuos.

3. INVERSIONES Y TRANSFERENCIAS DEL DEPARTAMENTO

Los gastos del Ministerio en las distintas CC.AA. se dividen en los siguientes Capítulos de gasto:

Inversiones Reales. Gastos realizados directamente por el Ministerio, sus Organismos Autónomos y Agencias, destinados a la creación o adquisición de bienes de capital, así como los destinados a la adquisición de bienes de naturaleza inventariable necesarios para el funcionamiento operativo de los servicios y aquellos otros gastos de naturaleza inmaterial que tengan carácter amortizable. Corresponde principalmente al capitulo VI de los PGE.
Transferencias Corrientes: Pagos, condicionados o no, efectuados por el Ministerio, sus Organismos Autónomos y Otros Organismos Públicos, a las CCAA, sin contrapartida directa por parte de éstas, las cuales destinan estos fondos a financiar operaciones corrientes. Corresponde principalmente al capitulo IV de los PGE. Dentro de este Capítulo se incluyen las transferencias a las CC.AA. de las subvenciones a la producción agraria con aportación del FEAGA.
Transferencias de Capital: Pagos, condicionados o no, efectuados sin contrapartida directa a las Comunidades Autónomas, las cuales destinan estos fondos a financiar operaciones de capital. Corresponde principalmente al capitulo VII de los PGE.

Por otra parte, los gastos en Inversiones Reales, Transferencias Corrientes y Transferencias de Capital se distinguen, según los criterios utilizados por este Departamento en:

Gastos en CC.AA. Gastos del Ministerio en cada una de las diferentes CC.AA.
Varias CC.AA. Gastos del Ministerio que han ido destinados a varias CC.AA, y no a una C. Autónoma determinada.
No regionalizables: Gastos que no están vinculados a ninguna C Autónoma ni al extranjero derivados de políticas nacionales.
Extranjero: Gastos del Ministerio destinados al extranjero.

Para más información visitar el siguiente enlace: Inversiones por Comunidades Autónomas

Presupuestos de Gastos del Departamento (en millones de €)

	2014			2015			2016		
Tipo gasto	**España**	**Castilla y León**	**% C. y L./ España**	**España**	**Castilla y León**	**% C. y L./ España**	**España**	**Castilla y León**	**% C. y L./ España**
Inv. Reales	**990,1**	-	-	**1.173,4**	-	-	**672,4**	-	-
Gastos en CC.AA.	801,5	100,4	*12,5*	*947,3*	*105,2*	*11,1*	*495,4*	*73,2*	*14,8*
Varias CC.AA.	79,2	-	-	78,3	-	-	83,1	-	-
Extranjero	0,7	-	-	*1,6*	-	-	*0,3*	-	-
No regionalizable	108,8	-	-	*146,3*	-	-	*93,5*	-	-
T. Corrientes	**5.920,7**	-	-	**4.386,2**	-	-	**6.645,4**	-	-
Gastos en CC.AA.	*5.584,8*	*887,1*	*15,9*	*4.065,9*	*554,4*	*13,6*	*5.874,6*	*971,1*	*16,5*
Varias CC.AA.	*201,0*	-	-	*199,3*	-	-	*268,6*	-	-
Extranjero	*10,9*	-	-	*11,9*	-	-	*10,8*	-	-
No regionalizable	*124,0*	-	-	*109,2*	-	-	*491,3*	-	-
T. Capital	**1.304,5**	-	-	**1.689,9**	-	-	**1.253,8**	-	-
Gastos en CC.AA.	*1.255,9*	*108,9*	*8,7*	*1.647,4*	*223,8*	*13,6*	*1.025,2*	*145,4*	*14,2*
Varias CC.AA.	*1,9*	-	-	*3,3*	-	-	*1,6*	-	-
Extranjero	*19,5*	-	-	*24,6*	-	-	*29,3*	-	-
No regionalizable	*27,1*	-	-	*14,7*	-	-	*197,6*	-	-
TOTAL GENERAL	**8.215,3**	-	-	**7.249,5**	-	-	**8.571,6**	-	-
Total gastos CCAA	***7.642,2***	***1096,4***	***14,3***	***6.660,5***	***883,4***	***13,3***	***7.395,2***	***1.189,8***	***16,1***
Total varias CCAA	***282,1***	-	-	***280,8***	-	-	***353,3***	-	-
Total extranjero	***31,0***	-	-	***38,0***	-	-	***40,4***	-	-
Total no regional.	***259,9***	-	-	***270,2***	-	-	***782,4***	-	-

Tabla 3.1 Fuente: MAPAMA, Oficina Presupuestaria
Estado, Organismos Autónomos y Agencias Estatales (Datos a diciembre de 2016)
Nota: - Dato que no se puede determinar

Gastos del Ministerio en Castilla y León

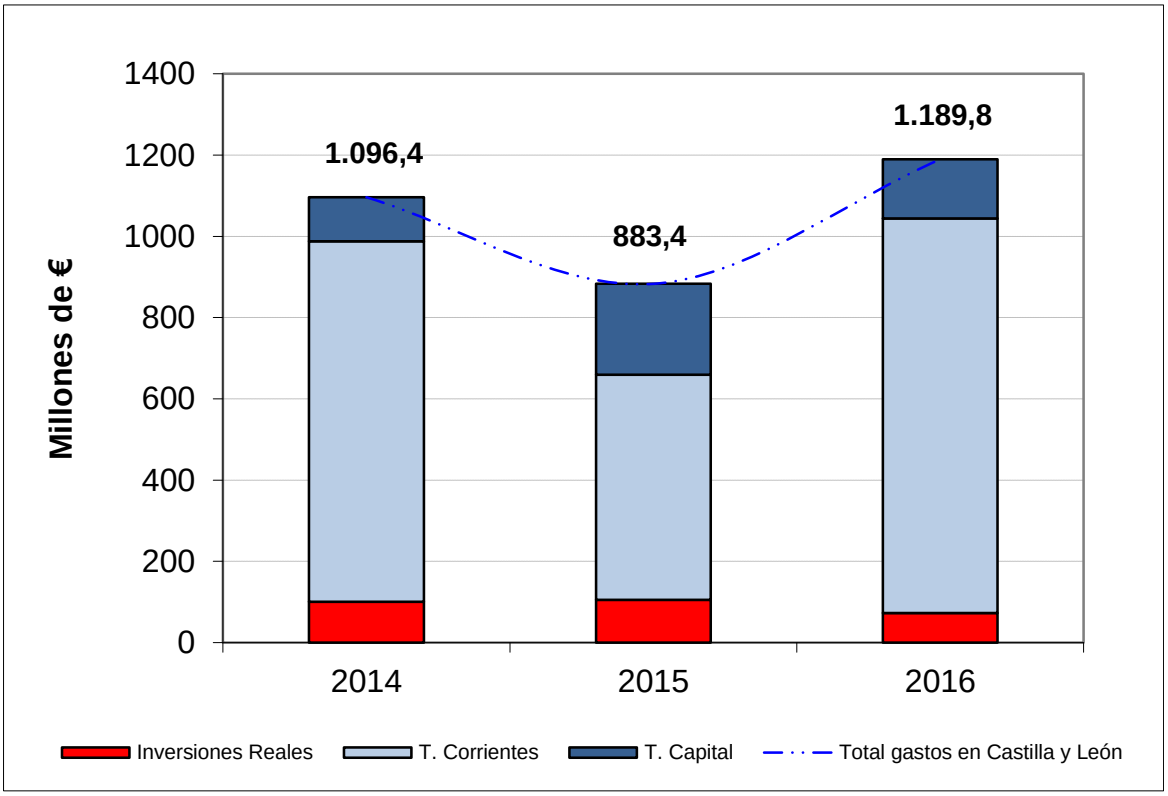

Fuente: MAPAMA, Oficina Presupuestaria
Nota: No se incluyen los gastos destinados a varias CC.AA. que no se pueden determinar para Castilla y León, así como los gastos no regionalizables.

4. INFORME DE COYUNTURA

4.1. Producciones agrarias

	Producciones (miles de toneladas)					
	Total Nacional			Castilla y León		
	2014(d)	2015(p)	2016(a)	2014(d)	2015(p)	2016(a)
Maíz	4.811,5	4.547,8	3.981,8	1.297,9	1.417,5	1.077,9
Cebada total	6.983,3	6.705,1	9.289,8	2.256,5	2.300,0	3.291,9
Patata	2.544,0	2.244,8	2.249,3	973,5	828,9	853,9
Remolacha	3.723,3	3.341,3	2.962,0	2.589,4	2.208,4	2.174,2
Girasol	953,0	745,4	713,3	295,0	283,2	255,1
Uva de vinificación	5.906,2	5.725,8	5.979,5	330,6	276,3	307,8

Tabla 4.1.1 Fuente: MAPAMA, SG de Estadística, Avances de superficies y producciones de cultivos; (d) definitivo; (p) provisional; (a) avance. * en miles de hl

Sacrificios de ganado		Castilla y León			España			% C. y León/ España 2016
		enero/dic. 2015	enero/dic. 2016	%Var (2016/2015)	enero/dic. 2015	enero/dic. 2016	%Var (2016/2015)	
bovino	nº cabezas	433.185	427.519	-1,3	2.333.895	2.376.882	1,8	18,0
	peso	116.043	112.588	-3,0	626.104	637.737	1,9	17,7
ovino	nº cabezas	3.198.639	3.284.503	2,7	9.960.173	10.083.613	1,2	32,6
	peso	28.555	29.179	2,2	115.864	116.499	0,5	25,0
caprino	nº cabezas	91.039	104.138	14,4	1.210.269	1.296.981	7,2	8,0
	peso	641	712	11,1	9.120	9.842	7,9	7,2
porcino	nº cabezas	6.384.116	6.374.583	-0,1	45.890.524	47.703.641	4,0	13,4
	peso	542.591	566.817	4,5	3.854.658	4.058.913	5,3	14,0

Tabla 4.1.2 Fuente: MAPAMA. SG de Estadística. Encuesta de Sacrificios de Ganado. Peso: Toneladas. Datos acumulados de enero a diciembre de 2016

Producción de leche en toneladas		
	2015	2016
Castilla y León	866.743,5	866.211,9
España	6.793.345,5	6.884.042,2
% Castilla y León / España	12,8	12,6

Tabla 4.1.3 Fuente: FEGA. Declaraciones Obligatorias de Entregas del Sector de Vacuno de Leche, a partir del 1 de abril de 2015 (final del régimen de la cuota láctea). Datos actualizados a diciembre de 2016

4.2. Precios agrarios

Los gráficos que representan la evolución de los precios agrarios de los productos más representativos a lo largo de las tres últimas campañas pueden consultarse en el siguiente enlace: *Informe Semanal de Coyuntura-Publicaciones-Estadísticas-mapama.es* (Fuente: Subdirección General de Estadística, MAPAMA).

	LECHE: Precios medios declarados (medias anuales)				
	Precio medio (€/litro)			% Variación	
	2014	2015	2016*	2015/2014	2016/2015
Castilla y León	0,36	0,32	0,30	-11,5	-5,8
España	0,36	0,31	0,30	-14,4	-3,3
% var. Castilla y León / España	0,3	3,6	0,9		

Tabla 4.2.1 Fuente: FEGA. SG Sectores Especiales. *Actualizado a diciembre-2016. En Marzo-2015 terminó el periodo de aplicación de la Tasa Láctea en España. A partir de ese momento la información se extrae de las Declaraciones Obligatorias de Entregas del Sector Vacuno de Leche (INFOLAC)

	Precios Medios de la Tierra		
	euros / ha		Var.(%) 15/14
	2014	2015	
Castilla y León	5.296	5.627	6,2
España	10.127	10.451	3,2

Tabla 4.2.2. Fuente. Encuesta de Precios de la Tierra. S.G. de Estadística.

4.3. Empleo

Encuesta de Población Activa (miles de personas; Tasa paro: % parados/activos)								
Castilla y León	TOTAL				SECTOR PRIMARIO			
	Activos	Ocupados	Parados	Tasa Paro (%)	Activos	Ocupados	*Parados	*Tasa Paro (%)
2016TI	1.142,2	932,8	209,4	18,3	74,0	66,7	7,3	9,9
2016TII	1.147,2	960,7	186,5	16,3	77,8	70,5	7,3	9,4
2016TIII	1.153,3	992,8	160,5	13,9	80,4	75,4	5,0	6,2
2016TIV	1.142,0	972,9	169,1	14,8	73,8	68,3	5,5	7,5
2017TI	1.130,1	959,1	171,0	15,1	68,1	60,8	7,3	10,7
ESPAÑA								
2017TI	22.693,3	18.438,3	4.255,0	18,8	1.065,5	847,7	217,8	20,4
% Castilla y León / España								
2017TI	5,0	5,2	4,0		6,4	7,2	3,4	

Fuente: Encuesta de Población Activa, INE. Datos actualizados a 4 de julio de 2017.
*Nota: La cifra de parados en agricultura solamente contabiliza aquellos que llevan 12 meses o menos sin empleo. La tasa de paro en agricultura no tiene en cuenta aquellos parados del sector agrario que llevan más de 12 meses sin empleo

4.4. Actuaciones de Financiación dirigidas al Sector Agrario (año 2016)

- A través de las distintas líneas de intermediación del ICO, el sector agrario e industrial alimentario en España obtuvo el siguiente volumen de préstamos, desglosado según el tipo de actividad (ver descripción de los códigos CNAE):

Importe créditos ICO 2016. Total Nacional (euros)						
Tipo de actividad	Empresas y emprendedores	Internacional	Garantía SGR/SAECA	Exportadores a corto plazo	Crédito comercial	Total
CNAE 01	178.577.142	4.644.333	518.978	28.099.991	1.063.168	212.903.612
CNAE 02	6.801.192		160.000	242.263	1.025.363	8.228.818
CNAE 03	6.703.516	10.000.000	50.000	1.368.469	58.113	18.180.098
CNAE 10	104.216.473	11.915.200	-	210.621.388	2.664.983	329.418.045
CNAE 11	25.551.624	3.515.000	15.000	24.328.889	895.081	54.305.594
CNAE 46.2	20.604.054	7.377.000	-	12.612.357	964.220	41.557.631
CNAE 46.3	108.132.184	6.312.000	-	144.758.157	3.714.679	262.917.020
Crédito total 2016	450.586.184	43.763.533	743.978	422.031.515	10.385.607	927.510.817
Crédito total 2015	1.038.661.050	32.221.421	3.152.506	795.401.901	creada en 2016	1.869.436.878
% 2016 / 2015	-56,6	35,8	-76,4	-46,9	-	-50,4

Fuente: ICO. Actualizado a 31 de diciembre de 2016

Descripción del tipo de actividad
CNAE 01: Agricultura, ganadería y actividades relacionadas
CNAE 02: Silvicultura y explotación forestal
CANE 03: Pesca y acuicultura
CNAE 10: Industria alimentaria
CNAE 11: Fabricación de bebidas
CNAE 46.2: Comercio al por mayor de materias primas agrarias y de animales vivos
CNAE 46.3: Comercio al por mayor de productos alimenticios, bebidas y tabaco

El grado de participación de esta Comunidad Autónoma en las líneas de financiación del ICO:

Castilla y León. Importe de los créditos ICO 2016 (euros)						
Tipo de actividad	Empresas y emprendedores	Internacional	Garantía SGR/SAECA	Exportadores a corto plazo	Crédito comercial	Total
CNAE 01	27.139.600	112.000	-	1.843.002	-	29.094.602
CNAE 02	1.130.508	-	-	-	-	1.130.508
CNAE 03	53.355	-	-	-	-	53.355
CNAE 10	16.020.783	-	-	4.539.677	-	20.560.460
CNAE 11	2.387.083	-	-	1.042.072	-	3.429.155
CNAE 46.2	2.750.601	600.000	-	8.230	-	3.358.831
CNAE 46.3	6.406.357	-	-	665.687	-	7.072.044
Crédito total 2016	55.888.287	712.000	-	8.098.668	-	64.698.954
Crédito total 2015	136.534.276	471.531	86.000	25.213.940	-	162.305.747
% 2016 / 2015	-59,1	51,0	-100	-67,9	-	-60,1
% 2016 C y León/España	12,4	1,6	0,0	1,9	0,0	7,0

Fuente: ICO. Actualizado a 31 de diciembre de 2016

- El apoyo financiero del Ministerio al sector agrario en 2016 se ha realizado a través de las siguientes actuaciones:

  - *Orden AAA/778/2016, (BOE de 21 de mayo), por la que se establecen las bases reguladoras para la concesión de subvenciones públicas destinadas a la obtención de avales de la Sociedad Anónima Estatal de Caución Agraria por titulares de explotaciones agrarias que garanticen préstamos para financiar sus explotaciones* (convocadas por Orden del 14 de junio). Esta medida financiera se establece al objeto de paliar, por un lado, la falta de liquidez de las explotaciones afectadas por la sequía en 2015, y por otro, las dificultades de mercado con unos precios percibidos en origen por debajo de los de referencia, con especial incidencia en los sectores de frutas y hortalizas, porcino, cunícola, apícola y sector lácteo.

    La Orden se implementa a través de dos líneas diferentes de préstamos avalados:

    - Una línea general, para todo el sector agrario, con préstamos de hasta 40.000 € por beneficiario y 5 años de amortización.
    - Otra línea específica para la reestructuración de los créditos ya existentes, para algunos sectores específicos en dificultades: lácteo, hortofrutícola, porcino y cunícola. En este caso el préstamo puede ascender a 80.000 € por beneficiario y 10 años de amortización.

    La participación de Castilla y León en esta Orden, a través de ambas líneas, queda reflejada en la siguiente tabla:

	Línea general		**Línea específica**		**Total Orden**	
	Núm.	Préstamo avalado (euros)	Núm.	Préstamo avalado (euros)	Núm.	Préstamo avalado (euros)
Castilla y León	1.315	30.945.200	8	488.604	1.323	31.433.804
Nacional	2.943	67.554.629	117	6.265.128	3.060	73.819.757
% C y León/Nac.	44,7	45,8	6,8	7,8	43,2	42,6

Fuente: SAECA y SG de Análisis, Prospectiva y Coordinación. MAPAMA

4.5. Reservas de agua

Reservas de agua embalsada (hm3) (20-06-2017)	**Castilla y León**	**España**	**Castilla y León/ España (%)**
Volumen total embalsado	4.260	28.373	15,0
% sobre la capacidad total	-0,5	50,7	-
Misma Semana (2016)	91,2	72,8	18,6
Misma Semana (Media 10 Años)	82,5	71,4	17,1

Tabla 4.5.1 Fuente: Boletín hidrológico semanal del MAPAMA.